

O.T d'Arêches-Beaufort
Tél. : +33 (0)4 79 38 37 57
ou info@areches-beaufort.com
www.areches-beaufort.com

O.T des Saisies
Tél. : +33 (0)4 79 38 90 30
info@lessaisies.com
www.lessaisies.com

• **B.I. touristique d'Hauteluce**
Tél. : +33 (0)4 79 38 90 30
info@lessaisies.com
www.hauteluce.com

Maison du Tourisme du Pays d'Albertville
Tél. : +33 (0)4 79 39 02 10
tourisme@pays-albertville.com
www.pays-albertville.com

O.T du Val d'Arly
sentiers@valdarly-montblanc.com
www.valdarly-montblanc.com

• **B.I. de Crest Voland / Cohennoz**
Tél. : +33 (0)4 79 31 62 57

• **B.I. de Flumet / Saint Nicolas la Chapelle**
Tél. : +33 (0)4 79 31 61 08

• **B.I. de La Giétaz en Aravis**
Tél. : +33 (0)4 79 32 91 90


• **B.I. de Notre Dame de Bellecombe**
Tél. : +33 (0)4 79 31 61 40

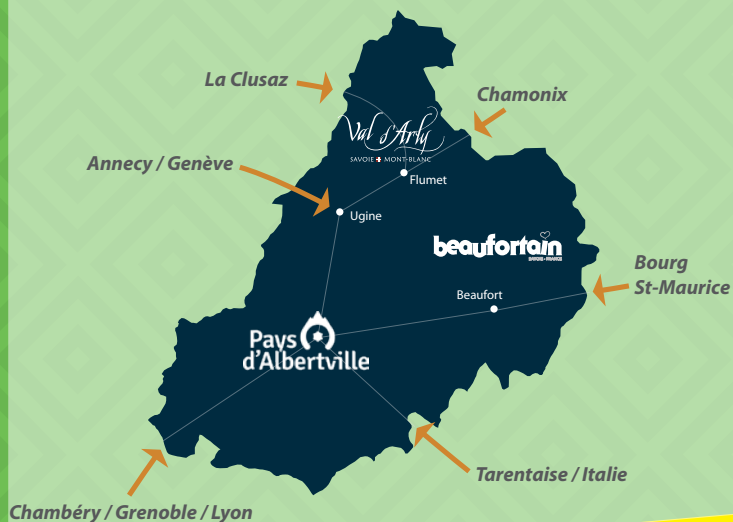
Navettes gratuites

Arlysère
UNE AGGLO
à votre service



COMMENT VENIR ?

 **Lignes ferroviaires :**
Chambéry / Albertville ⌚ 45 minutes
Grenoble / Albertville ⌚ 1h20 minutes



Numéro d'astreinte
06 27 61 95 96

**Cet été, laissez la voiture
et prenez le bus
à la découverte de nos montagnes**



Dépense soutenue par l'Union Européenne au titre du Programme de Coopération Interreg VI-A France - Italie 2021-2027 et du Fonds Européen de Développement Régional - FEDER dans le cadre du projet simple N° 20177 « AMICI ».



TOUTES LES INFORMATIONS MOBILITÉ ARLYSÈRE
www.tra-mobilite.com

Les Navettes nature

Partez à la découverte de nos montagnes

N01 BEAUFORT - ARÈCHES - SAINT-GUERIN

N02 BISANNE 1500 - LES SAISIES

N03 BEAUFORT - HAUTELUCE - LES SAISIES

N21 ALBERTVILLE - BEAUFORT - ARÈCHES

N22 ALBERTVILLE - LES SAISIES

N23 ALBERTVILLE - CREST VOLAND - COHENNOZ

N25 ALBERTVILLE - COL DES ARAVIS - COL DES SAISIES

Suivez votre bus en direct en flashant le QR code



Toutes les navettes circulant dans le Beaufortain et le Val d'Arly sont équipées pour transporter les VTT. Les chiens tenus en laisse sont acceptés.

2 3

Alors économisez votre voiture et prenez le bus,

LA NATURE VOUS LE RENDRA !



N21 ARÊCHES - BEAUFORT - ALBERTVILLE

Attention pour cet horaire, l'arrêt se situe à BEAUFORT Doron (rivière)

ARÊCHES - Pl. Capitaine Bulle	07:30	10:30	16:35	-
BEAUFORT Hôtel La Roche	07:39	10:39	13:30	16:44
Manant	07:41	10:41	13:32	16:46
Villard-sur-Doron	07:42	10:42	13:33	16:47
Queige	07:51	10:51	13:42	16:56
Venthon	07:59	10:59	13:50	17:04
Albertville - Hôtel de Ville	08:05	11:05	13:56	17:10
ALBERTVILLE - Gare routière	08:10	11:10	14:01	17:15


ALBERTVILLE - Gare routière	08:20	10:00	13:00	14:30	17:45	19:20
Albertville - Hôtel de Ville	08:25	10:05	13:05	14:35	17:50	19:25
Venthon	08:31	10:11	13:11	14:41	17:56	19:31
Queige	08:39	10:19	13:19	14:49	18:04	19:39
Villard-sur-Doron	08:48	10:28	13:28	14:58	18:13	19:48
Manant	08:49	10:29	13:29	14:59	18:15	19:49
BEAUFORT Doron (rivière)	08:51	10:31	13:31	15:01	18:17	19:51
Correspondance vers N01	► N01		► N01			
Correspondance vers N03	► N03		► N03		► N03	
ARÊCHES - Pl. Capitaine Bulle	-	-	13:38	18:26	20:00	

 Arrêt autorisant le chargement des vélos

Info pas bête !

Par le jeu des correspondances, vous pouvez vous offrir une escapade :

 au barrage de Saint-Guérin au départ de la gare d'Albertville N21 ► N01 et au retour, au départ de Saint-Guérin N01 ► N21.

 aux Saisies au départ de la gare d'Albertville N21 ► N03 et au retour, au départ des Saisies Le Signal N03 ► N21

N01 BEAUFORT - ARÊCHES - SAINT-GUÉRIN

BEAUFORT Doron	08:00	09:05	10:15	-	13:35	14:50	-	17:00
Arêches Pl. Capitaine Bulle	8:15	09:20	10:30	11:15	13:50	15:05	15:40	16:15
Arêches Camping des Amis	8:25	09:35	10:40	11:25	14:00	15:15	15:50	16:25
SAINT-GUÉRIN	08:30	09:40	10:45	11:30	14:05	15:20	15:55	16:30
SAINT-GUÉRIN	08:30	09:40	10:45	11:30	14:05	15:20	15:55	16:30
Arêches Camping des Amis	8:35	09:45	10:50	11:35	14:10	15:25	16:00	16:35
Arêches Pl. Capitaine Bulle	8:40	09:55	11:00	11:45	14:20	15:40	16:15	16:45
BEAUFORT La Roche	08:50	10:10	-	12:00	14:35	-	17:00	18:30

 Arrêt autorisant le chargement des vélos

En partenariat avec  LES SAISIES

N03 BEAUFORT - HAUTELUCE - LES SAISIES

BEAUFORT Doron	09:10	11:15	13:40	15:50	-	18:20
Hauteluce - Village	09:30	10:20	11:35	12:30	14:00	14:40
Les Praz	09:31	10:21	11:36	12:31	14:01	14:41
Les Pémons	09:35	10:25	11:40	12:35	14:05	14:45
Les Culas	09:36	10:26	11:41	12:36	14:06	14:46
Nantailly	09:37	10:27	11:42	12:37	14:07	14:47
Les Carrets	09:40	10:30	11:45	12:40	14:10	14:50
Les Saisies Office du Tourisme	09:43	10:33	11:48	12:43	14:13	14:53
LES SAISIES Le Signal	09:48	10:45	11:53	12:48	14:18	14:58

LES SAISIES Le Signal	09:55	10:46	12:05	12:45	14:15	15:10	16:40	17:40
Les Saisies Office du Tourisme	09:57	10:48	12:07	12:47	14:17	15:12	16:42	17:42
Les Carrets	09:59	10:50	12:09	12:49	14:19	15:14	16:44	17:44
Nantailly	10:01	10:52	12:11	12:51	14:21	15:16	16:46	17:47
Les Culas	10:02	10:53	12:13	12:52	14:22	15:17	16:47	17:48
Les Pémons	10:07	10:58	12:17	12:57	14:27	15:22	16:52	17:53
Les Praz	10:12	11:03	12:22	13:02	14:32	15:27	16:57	17:58
Hauteluce - Village	10:18	11:09	12:28	13:08	14:38	15:33	17:03	18:04
BEAUFORT Doron	11:29	13:28	15:53	17:23				

 Arrêt autorisant le chargement des vélos

Les Navettes Nature sont GRATUITES et fonctionnent 7/7 jours, dans la limite des places disponibles. Pas de possibilité de réservation. Les VTT et vélos sont sous la seule RESPONSABILITÉ DES UTILISATEURS qui devront assurer le chargement et déchargement et s'assurer que leur RESPONSABILITÉ CIVILE EST À JOUR.

EN MONTAGNE GOMME CHEZ VOUS, ADOPTEZ LES BONNES PRATIQUES



LA MONTAGNE... RESPECT !


Soyez attentifs à ne pas déranger celles et ceux qui y travaillent. Gardez vos distances avec les animaux, restez sur les sentiers, n'amenez pas votre chien ou tenez-le en laisse selon la réglementation du lieu. Préservez la nature et emportez vos déchets.

N02 LES SAISIÉS - BISANNE 1500

LES SAISIÉS  <i>Le Signal</i>	10:00	10:45	11:25	12:05	14:30	15:05	16:15	16:55	18:25	19:10
Les Saisiés (OT)	10:02	10:47	11:27	12:07	14:32	15:07	16:17	16:57	18:27	19:12
Les Carrêts 	10:04	10:49	11:29	12:09	14:34	15:09	16:19	16:59	18:29	19:14
Akasha	10:05	10:50	11:30	12:10	14:35	15:10	16:20	17:00	18:30	19:15
Belambra	10:07	10:52	11:32	12:12	14:37	15:12	16:22	17:02	18:32	19:17
Hameau du Beaufortain	10:10	10:55	11:35	12:15	14:40	15:15	16:25	17:05	18:35	19:20
Plan du Pré 	10:11	10:56	11:36	12:16	14:41	15:16	16:26	17:06	18:36	19:21
Grand Panorama	10:13	10:59	11:39	12:19	14:44	15:19	16:29	17:09	18:39	19:24
Bisanne 1500  <i>Les Rosières</i>	10:17	11:02	11:42	12:22	14:47	15:22	16:32	17:14	18:42	19:27
BISANNE 1500  <i>Le Planay</i>	10:18	11:05	11:45	12:23	14:48	15:25	16:35	17:15	18:45	19:30

BISANNE 1500  <i>Le Planay</i>	09:35	10:20	11:05	11:45	12:25	13:55	14:50	15:25	16:35	17:15
Bisanne 1500  <i>Les Rosières</i>	09:37	10:22	11:07	11:47	12:27	13:57	14:52	15:27	16:37	17:17
Grand Panorama	09:39	10:24	11:09	11:49	12:29	13:59	14:54	15:29	16:39	17:19
Plan du Pré 	09:42	10:27	11:12	11:52	12:32	14:02	14:57	15:32	16:42	17:22
Hameau du Beaufortain	09:43	10:28	11:14	11:53	12:33	14:03	14:58	15:33	16:43	17:23
Belambra	09:45	10:30	11:15	11:55	12:35	14:05	15:00	15:35	16:45	17:25
Akasha	09:46	10:31	11:16	11:56	12:36	14:06	15:01	15:36	16:46	17:26
Les Carrêts 	09:48	10:33	11:18	11:58	12:38	14:08	15:03	15:38	16:48	17:28
Les Saisiés (OT)	09:50	10:34	11:20	12:00	12:40	14:10	15:05	15:40	16:50	17:30
LES SAISIÉS  <i>Le Signal</i>	09:55	10:38	11:25	12:05	12:45	14:15	15:10	15:45	16:55	17:35

 Arrêt autorisant le chargement des vélos




Entre amis, en famille, randonneurs ou vététistes
Les Navettes Nature vous transportent gratuitement
dans nos montagnes !

N22 ALBERTVILLE - LES SAISIÉS

ALBERTVILLE - Gare routière 	08:00	12:30
Albertville - Hôtel de Ville	08:05	12:35
Venthon	08:11	12:41
Queige	08:19	12:49
Villard-sur-Doron	08:29	12:59
Hauteluze <i>Le Praz</i>	08:50	13:20
Hauteluze <i>Village</i>	08:53	13:23
Hauteluze - Les Pémonts	09:03	13:33
Hauteluze - Nantailly	09:08	13:38
Hauteluze - Les Carrêts	09:13	13:43
Les Saisiés - Belembra	09:28	13:58
Les Saisiés - Centre Station	09:35	14:05
LES SAISIÉS - <i>Le Signal</i> 	09:40	14:10

LES SAISIÉS - <i>Le Signal</i> 	09:50	14:30
Les Saisiés - Centre Station	09:55	14:35
Les Saisiés - Belembra	10:02	14:42
Hauteluze - Les Carrêts	10:17	14:57
Hauteluze - Nantailly	10:22	15:02
Hauteluze - Les Pémonts	10:27	15:07
Hauteluze - Village	10:37	15:17
Hauteluze - Le Praz	10:40	15:20
Villard-sur-Doron	11:01	15:41
Queige	11:11	15:51
Venthon	11:19	15:59
Albertville - Hôtel de Ville	11:25	16:05
ALBERTVILLE - Gare routière 	11:30	16:10

 Arrêt autorisant le chargement des vélos



N23 ALBERTVILLE - CREST VOLAND - COHENNOZ

ALBERTVILLE - Gare routière	12:00
Albertville - Hôtel de Ville	12:05
Ugine - Gare routière	12:20
Saint-Nicolas La Chapelle Station-service	12:35
Flumet - Office de Tourisme	12:40
Notre Dame de Bellecombe - Église	12:50
Crest Voland - Office du tourisme	13:00
COHENNOZ - Le Cernix	13:05
COHENNOZ - Le Cernix	13:05
Crest Voland - Office du tourisme	13:10
Notre Dame de Bellecombe - Église	13:20
Flumet - Pizzeria	13:30
Saint-Nicolas La Chapelle Station-service	13:35
Ugine - Gare routière	13:50
Albertville - Hôtel de Ville	14:05
ALBERTVILLE - Gare routière	14:10

Perturbations à prévoir sur les *Navettes Nature* lors des manifestations **SUR LE BEAUFORTAIN :**

- **Pierra Menta à Arêches : du 3 au 7 juillet**
Toute la journée
- **Fête du bois et du bûcheronnage aux SAISIES : dimanche 19 juillet**
Toute la journée, tout le centre station
- **Fête des costumes à HAUTELUCE: dimanche 26 juillet**
Toute la journée
- **Fête de la myrtille à BISANNE : dimanche 2 août**
Toute la journée
- **61e Fête folklorique d'Arêches : dimanche 9 août**
De 11h à minuit
- **Fête du beaufort aux SAISIES: dimanche 16 août**
Toute la journée, tout le centre station
- **Festi Bois, Secteur quartier de la forêt aux SAISIES : samedi 28 août**
Toute la journée

DANS LE VAL D'ARLY :


- **Festival Slowly Val d'Arly à FLUMET : mercredi 22 juillet**
Fermeture de la rue du Mont-Blanc à partir de 9h
- **Fête des Vieux Fours et des Métiers d'Antan à CREST VOLAND : samedi 1^{er} et dimanche 2 août**
Fermeture de la D71A entre l'Office de tourisme et la Logère.
- **Festival des Vins de Savoie et d'ailleurs à NDAME DE BELLECOMBE : Dimanche 16 août**
Arrêt "Eglise" décalé de 50m au croisement du virage direction Crest Voland
- **Fête de l'Attelage à FLUMET : Dimanche 23 août**
Fermeture de la rue du Mont-Blanc à partir de 7h


N25 ALBERTVILLE - COL DES ARAVIS - LES SAISIES


ALBERTVILLE - Gare routière	08:15
Albertville - Hôtel de Ville	08:20
Ugine - Gare routière	08:35
Saint-Nicolas La Chapelle Station-service	08:50
Flumet - Office de Tourisme	08:55
La Giettaz - Village	09:10
La Giettaz - Le Plan	09:20
COL DES ARAVIS	09:40
La Giettaz - Village	10:00
Flumet - Pizzeria	10:15
Notre-Dame de Bellecombe - Église	10:25
Crest Voland - Mairie	10:35
Crest Voland - Les Ayes	10:45
Crest Voland - Les Arpellières	10:50
LES SAISIES - Le Signal	11:05
Crest Voland - Les Arpellières	12:00
Crest Voland - Les Ayes	12:10
Crest Voland - Mairie	12:15
Notre-Dame de Bellecombe - Église	12:25
Flumet - Pizzeria	12:50
La Giettaz - Village	13:05
COL DES ARAVIS	13:25
La Giettaz - Village	13:45
Flumet - Pizzeria	14:00
Notre-Dame de Bellecombe - Église	14:15
Crest Voland - Mairie	14:25
Crest Voland - Les Ayes	14:35
Crest Voland - Les Arpellières	14:40
LES SAISIES - Le Signal	14:50
LES SAISIES - Le Signal	15:05
Crest Voland - Les Arpellières	15:15
Crest Voland - Les Ayes	15:20
Crest Voland - Mairie	15:30
Notre-Dame de Bellecombe - Église	15:40
Flumet - Pizzeria	15:55
La Giettaz - Village	16:10
COL DES ARAVIS	16:30
COL DES ARAVIS	17:00
La Giettaz - Village	17:15
Flumet - Pizzeria	17:30
Notre-Dame de Bellecombe - Église	17:45
Crest Voland - Mairie	17:55
Crest Voland - Les Ayes	18:05
Crest Voland - Les Arpellières	18:10
LES SAISIES - Le Signal	18:20
Crest Voland - Les Arpellières	18:30
Crest Voland - Les Ayes	18:35
Crest Voland - Mairie	18:45
Notre-Dame de Bellecombe - Église	18:55
Flumet - Pizzeria	19:00
Saint-Nicolas La Chapelle Station-service	19:05
Ugine - Gare routière	19:20
Albertville - Hôtel de Ville	19:35
ALBERTVILLE - Gare routière	19:40



Envie de rafraîchissement ?

- **Le plan d'eau de l'Arrondine à Flumet**
 baignable
 - arrêt Pizzeria / Parking de la Poste -
 Accessible depuis Albertville et Ugine via la **N23** et **N25**, depuis Les Saisies, Crest Voland ou ND de Bellecombe via la **N23** et **N25**.

- **Le lac de Saint-Guérin à Arêches**
 non baignable - arrêt Saint-Guérin -
 Accessible depuis Albertville, via les lignes **N21** et **N01**, depuis Hauteluçe et les Saisies via les lignes **N03** et **N01**, ou depuis Beaufort et Arêches via la **N21** et **N01**

- **Le plan d'eau du Lachat**
 non baignable
 -arrêt Croix des Ayes, puis 15 minutes de marche -
 Accessible depuis Les Saisies, Flumet, ND-de-Bellecombe et Crest-Voland via la ligne **N25** et **N23**

Plan d'eau de l'Arrondine à Flumet



© OT Val d'Arly

Envie de découvertes ?

- **L'espace muséo de la Coopérative du Val d'Arly à Flumet**
 - arrêt Flumet les Evettes, puis 15 minutes de marche -
 Accessible depuis Albertville via la ligne **N25** ou **N23**, depuis Les Saisies, Crest Voland ou ND de Bellecombe via la **N25** ou **N23**.

- **La Coopérative du Beaufortain à Beaufort**
 Ligne **N21**, arrêt Beaufort Doron ou Beaufort La Roche ou **N03** à partir des Saisies.

- **Le musée d'Art et d'Histoire et la cité médiévale de Conflans**
 - arrêt Albertville – Hôtel de ville puis 15 minutes de marche
 Accessible depuis Beaufort et Arêches via la ligne **N21**, depuis les Saisies et Hauteluçe via la **N22**, depuis le Val d'Arly via la ligne **N25** ou **N23**.



© OT du Val d'Arly
Plan d'eau du Lachat



Les *Incantables*

Retrouvez les activités phares et les producteurs du Beaufortain, du Val d'Arly et du Pays d'Albertville dans les cartes des Incantables et des Producteurs, disponibles gratuitement dans les offices du tourisme, les points d'informations d'Arlyserè et sur le site www.arlyserè.fr

Marché de Beaufort :
Mercredis matin (N21)
Marché d'Albertville :
Jeudis et samedis matin (N21 ou N22)
Marché de Queige :
Vendredis en fin de journée (N21)
Marché de Hauteluçe :
Lundis matin (N21; N22; N03)

La cité médiévale de Conflans et son musée d'art et d'histoire



© Ville d'Albertville



© ShotCapture

VTT en Beaufortain



Pour vos randos, **3 topos guides** sont à votre disposition dans les offices du Tourisme du territoire Arlyserè. Une mine d'idées et de découvertes !

Balcon sur le Mont-Blanc



© Nicolas Bernardi - OT Les Saisies

Envie de VTT ?

- **Le Mont Vorès, depuis ND-de-Bellecombe**
 - arrêt ND-de-Bellecombe – Eglise, puis suivre la route jusqu'au Planay
 Accessible depuis Les Saisies, Flumet, Crest-Voland, Saint-Nicolas-la-Chapelle via les lignes **N23** et **N25**.

- **La Dev'Albertville, depuis les Saisies**
 - arrêt Centre station, puis télésiège du Mont Bisanne ou accessible à la pédale -
 Accessible depuis Albertville via la **N22** et Beaufort via la **N03**, ainsi que du Val d'Arly depuis la **N25**.

- **Plan Villard, depuis Arêches**
 -arrêt Arêches
 Accessible depuis Albertville, via les lignes **N21** et **N01**, depuis Hauteluçe et les Saisies via les lignes **N03** et **N01**, via Beaufort via la **N21**.

VTT en Beaufortain



© Paul IMBERT - Vojo Mag

Envie de panoramas ?

- **Balcon sur le Mont Blanc, aux Saisies**
 - arrêt Centre station ou le Signal, puis télésiège du Chard du Beurre ou accessible à pied -
 Accessible depuis Albertville et Hauteluçe via la **N22**, depuis Hauteluçe, Beaufort et Arêches via la **N01** puis **N03**, depuis Flumet, ND-de-Bellecombe et Crest-Voland via la **N25**.

- **Le Mont Lachat, à Crest-Voland**
 - arrêt Croix des Ayes, puis 15 minutes de marche -
 Accessible depuis Les Saisies, Flumet, ND-de-Bellecombe et Crest-Voland via les lignes **N25** et **N23**.